









INDICATORE	OBIETTIVO	DPSIR	STATO ATTUALE	TREND
<b>PERFORMANCE PRESTAZIONI</b>	Conoscere il numero delle prestazioni erogate dall'ARPAM nell'anno di riferimento	R		

**Legenda:**

DPSIR: D - Determinante P - Pressione S - Stato I - Impatto R - Risposta

Stato attuale  positivo  intermedio o incerto  negativo

Trend  in miglioramento  stabile o incerto  in peggioramento

Sigle utilizzate ==

CARATTERISTICHE DELL'INDICATORE (METADATI)	
<b>Descrizione</b>	L'indicatore fornisce la natura e il numero delle prestazioni erogate dall'ARPAM in base alle funzioni attribuite dalla L.R. n. 60/1997 di istituzione dell'Agenzia e dalle ulteriori disposizioni normative nazionali e regionali.
<b>Riferimento normativo</b>	LEGGE 28 giugno 2016, n. 132 "Istituzione del Sistema nazionale a rete per la protezione dell'ambiente e disciplina dell'Istituto superiore per la protezione e la ricerca ambientale"; L.R. 2 settembre 1997, n. 60; Regolamento di organizzazione dell'Agenzia Regionale per la Protezione Ambientale della Regione Marche, redatto ai sensi dell'art. 9 della Legge Regionale n. 60/1997.
<b>Obiettivi normativi</b>	La L.R. n. 60/1997 disciplina l'organizzazione ed il funzionamento dell'ARPAM, nonchè le modalità di coordinamento della stessa con il sistema delle autonomie locali e con il servizio sanitario regionale, riorganizzando le strutture preposte ai controlli ambientali e alla prevenzione collettiva. Le funzioni attribuite all'Agenzia sono quelle elencate all'art. 5 della Legge. Dal gennaio 2017 ARPAM fa parte del Sistema Nazionale per la Protezione Ambientale SNPA.
<b>Fonte dati</b>	ARPAM
<b>Unità di misura</b>	Numero
<b>Unità elementare di rilevazione</b>	Prestazione, campioni
<b>Livello minimo geografico</b>	Regione / Sede Dipartimentale
<b>Copertura geografica</b>	Regione Marche
<b>Periodicità rilevamento dati</b>	Continua
<b>Periodicità rilevamento indicatore</b>	Annuale
<b>Copertura temporale</b>	2020
<b>Ultimo aggiornamento indicatore</b>	27/01/2021
<b>Prossimo aggiornamento indicatore</b>	Gennaio 2022

### COMMENTO AI DATI RELATIVI ALL'ANNO 2020

L'indicatore fornisce in formato tabellare, con riferimento a ciascun Dipartimento provinciale e al totale regionale, il numero delle prestazioni erogate dall'ARPAM nell'anno precedente a quello della pubblicazione. In sede di questa prima pubblicazione, sono esposti i risultati conseguiti nell'anno 2020.

Nell'anno in esame, rispetto a quello precedente, sono state in aumento (+11%) le prestazioni relative alla redazione di pareri (AIA/AUA/VIA/VAS e sulle diverse matrici ambientali) e l'attività di supporto tecnico-scientifico agli enti locali (3271), mentre si è sostanzialmente mantenuto costante il regime dei sopralluoghi per controlli ambientali e ispezioni (2.236) e si osserva in lieve flessione il numero dei campioni (18.258) esaminati dalla nuova organizzazione del Laboratorio Multisito, avviata in via sperimentale a fine 2019 ed entrata pienamente a regime proprio nei primi mesi del 2020.

A causa del lockdown, delle restrizioni alla mobilità, alla chiusura di molte attività produttive, nonché della naturale necessità di garantire al personale condizioni di lavoro in piena sicurezza, hanno registrato un calo nel 2020, mantenendo comunque grandezze di tutto rispetto, i monitoraggi sulle acque (4.791), in particolare quelle dolci superficiali, e l'attività di verifica impiantistica negli ambienti di vita e lavoro (5.806).

Tutti in aumento, invece, i dati relativi al monitoraggio della matrice ARIA, dove crescono il numero delle stazioni di rilevamento (20) e degli analizzatori (110), cui si sono aggiunti i 34 polverimetri installati ad Ancona, Falconara Marittima, Pesaro e Fano e le 6 postazioni del progetto Odor.Net, per un totale di 2646 parametri elaborati giornalmente. I parametri analizzati dal Laboratorio Multisito dell'ARPAM nel corso dell'anno sono stati oltre 400.000.

### CONTROLLI / ISPEZIONI ANNO 2020

CONTROLLI/ISPEZIONI	PESARO	ANCONA	FERMO	MACERATA	ASCOLI	TOTALE GENERALE
AIA	42	25	24	9	9	
AUA	320	96	160	216	184	
RADIAZIONI NON IONIZZANTI	13	28		9	8	
RIFIUTI	55	35	13	7	17	
RUMORE	2	19		2	12	
SITI CONTAMINATI	176	85	37	52	43	
TERRE E ROCCE DA SCAVO	74	161		8	3	
ALTRI CONTROLLI	81	138	21	14	38	
<b>TOTALE CONTROLLI</b>	<b>763</b>	<b>587</b>	<b>255</b>	<b>317</b>	<b>314</b>	<b>2236</b>

**PARERI ANNO 2020**

PARERI	PESARO	ANCONA	FERMO	MACERATA	ASCOLI	TOTALE GENERALE
AIA	39	32	25	33	10	
AUA	48	97	91	19	75	
EMISSIONI IN ATMOSFERA	-	2	0	28	5	
EPIDEMIOLOGIA / TOSSICOLOGIA (VIA, TT, CDS)	-	100				
RADIAZIONI NON IONIZZANTI	146	143	2	103	153	
RIFIUTI	68	22	22	39	48	
RUMORE	52	81		130	84	
SCARICHI REFLUI DOMESTICI	149	76	124	154	72	
SITI CONTAMINATI	56	96	40	46	18	
TERRE E ROCCE DA SCAVO	74	100	39	116	57	
VIA/VAS	29	41	26	69	31	
ALTRI PARERI AMBIENTALI	66	14	67	31	55	
<b>TOTALE PARERI</b>	<b>655</b>	<b>804</b>	<b>436</b>	<b>768</b>	<b>608</b>	<b>3271</b>

**MONITORAGGI (campionamenti) ANNO 2020**

MONITORAGGI (campionamenti)	PESARO	ANCONA	FERMO	MACERATA	ASCOLI	TOTALE GENERALE
ACQUE DOLCI SUPERFICIALI	259	229	45	368	239	
ACQUE SOTTERRANEE	122	215	34	107	81	
BALNEAZIONE	593	645	272	331	139	
MARE		695				
MARINE STRATEGY	1	343		1	1	
OSTREOPSIS CF. OVATA	6	48	5	7	5	
<b>TOTALE MONITORAGGI</b>	<b>981</b>	<b>2.175</b>	<b>356</b>	<b>814</b>	<b>465</b>	<b>4791</b>

Fonte: ARPAM - Creato con Datawrapper

**VERIFICHE IMPIANTISTICA REGIONALE ANNO 2020**

IMPIANTISTICA REGIONALE	PESARO	ANCONA	MACERATA	ASCOLI	TOTALE GENERALE
ASCENSORI E MONTACARICHI	326	322	130	30	
APPARECCHI DI SOLLEVAMENTO	224	649	517	59	
IMPIANTI ELETTRICI	36	494	246	103	
APPARECCHI A PRESSIONE IMPIANTI TERMICI		3			
<b>TOTALE IMPIANTISTICA</b>	<b>586</b>	<b>4.135</b>	<b>893</b>	<b>192</b>	<b>5806</b>

**CAMPIONI ESAMINATI DAL LABORATORIO MULTISITO ANNO 2020**

CAMPIONI LABORATORIO MULTISITO	PESARO	ANCONA	MACERATA	ASCOLI	TOTALE GENERALE
ACQUE CONSUMO UMANO	3.437		2.790		
ACQUE DI MARE (balneazione)	1.875				
ACQUE DI MARE (progr. Sorveglianza ASUR + qualità ambientale)		810			
ACQUE MINERALI	227		120		
ACQUE PISCINA	200		50		
ACQUE SITI CONTAMINATI		871			
ACQUE SOTTERRANEE		577			
ACQUE SUPERFICIALI DOLCI (qualità ambientale)		1.188			
ACQUE SUPERFICIALI DOLCI (vita dei pesci)					
ALIMENTI + MOCA	62		561		
AMIANTO	292				
EMISSIONI INDUSTRIALI				157	
IMMISSIONI				1.351	
MONITORAGGIO AEROBIOLOGICO				1.239	
RADIOATTIVITÀ AMBIENTALE		289			
RIFIUTI				89	
SCARICHI REFLUI	604		874		
SEDIMENTI MARINI			135		
SOIL GAS				17	
TERRENI			443		
LEGIONELLA	656				
<b>TOTALE CAMPIONI</b>	<b>6.697</b>	<b>3.735</b>	<b>4.973</b>	<b>2.853</b>	<b>18258</b>

**COMUNICAZIONE E INFORMAZIONE / EVENTI FORMATIVI ANNO 2020**

**COMUNICAZIONE e INFORMAZIONE / FORMAZIONE**

Articoli e Notizie	191
Articoli newsletter "Ambienteinforma" SNPA	65
Report ambientali	19
Bollettini tematici	571
Visualizzazioni sito web	339.993
Tweet postati (esclusi retweet)	539
Video sul canale YouTube	103
Eventi formativi (interni ed esterni)	8

#### ARGOMENTI CORRELATI

Per approfondimenti e ulteriori notizie, è possibile consultare queste ulteriori pagine del sito ARPAM:

**NELL'ANNO DEL LOCKDOWN NON SI È ARRESA L'ATTENZIONE PER L'AMBIENTE** (articolo sulle attività 2020 + video)

**ARPAM: UN ANNO PER L'AMBIENTE NELLE MARCHE** (articolo sulle attività 2019)