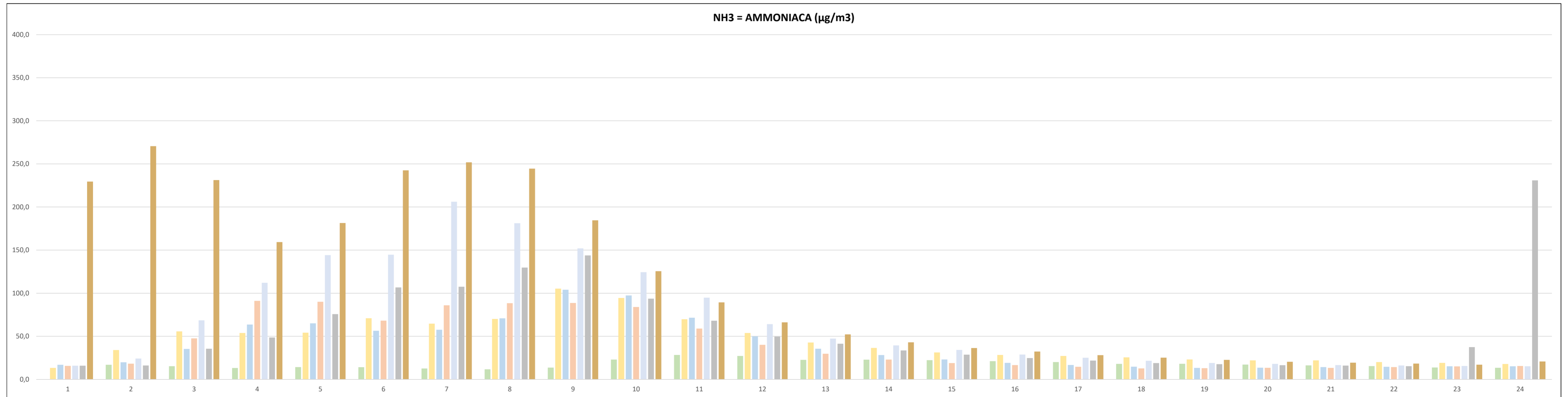


CAMPAGNA DI MONITORAGGIO DELLA QUALITA' DELL'ARIA - LOCALITA' RIPA BIANCA JESI - laboratorio Mobile Arpa Lazio

venerdì 19/08				sabato 20/08				domenica 21/08				lunedì 22/08				martedì 23/08				mercoledì 24/08				giovedì 25/08			
NH3	VVG	DVG		NH3	VVG	DVG		NH3	VVG	DVG		NH3	VVG	DVG		NH3	VVG	DVG		NH3	VVG	DVG		NH3	VVG	DVG	
19/08/2022 01:00	16,9	0,8	NO	20/08/2022 00:00	13,4	0,9	ESE	21/08/2022 00:00	17,0	0,4	S	22/08/2022 00:00	15,7	0,6	S	23/08/2022 00:00	15,9	0,4	S	24/08/2022 00:00	15,9	0,5	ONO	25/08/2022 00:00	229,5	1,6	SSO
19/08/2022 02:00	15,3	0,5	ONO	20/08/2022 01:00	34,0	1,2	SSO	21/08/2022 01:00	19,8	0,5	SSO	22/08/2022 01:00	18,2	1,2	SSO	23/08/2022 01:00	24,2	0,5	S	24/08/2022 01:00	16,1	0,4	SSO	25/08/2022 01:00	270,6	1,7	SSO
19/08/2022 03:00	13,2	0,9	NO	20/08/2022 02:00	55,7	1,0	SSO	21/08/2022 02:00	35,4	0,5	SSO	22/08/2022 02:00	47,6	1,4	SSO	23/08/2022 02:00	68,6	0,5	SO	24/08/2022 02:00	35,5	1,1	SSO	25/08/2022 02:00	231,2	1,7	SSO
19/08/2022 04:00	14,3	0,8	ONO	20/08/2022 03:00	53,9	1,1	S	21/08/2022 03:00	63,7	0,6	S	22/08/2022 03:00	91,1	1,0	SO	23/08/2022 03:00	112,0	0,4	SSO	24/08/2022 03:00	48,6	1,0	S	25/08/2022 03:00	159,3	1,7	SSO
19/08/2022 05:00	14,2	0,9	NE	20/08/2022 04:00	54,2	0,9	S	21/08/2022 04:00	65,1	0,4	SSE	22/08/2022 04:00	90,1	1,1	SSO	23/08/2022 04:00	144,2	0,6	SO	24/08/2022 04:00	75,7	1,1	SSO	25/08/2022 04:00	181,5	1,8	SSO
19/08/2022 06:00	12,6	0,9	SO	20/08/2022 05:00	71,0	1,4	S	21/08/2022 05:00	56,4	0,9	SSO	22/08/2022 05:00	68,2	1,5	SSO	23/08/2022 05:00	144,7	0,6	SO	24/08/2022 05:00	106,7	1,4	SSO	25/08/2022 05:00	242,6	1,8	SSO
19/08/2022 07:00	11,7	1,4	SO	20/08/2022 06:00	64,7	0,8	S	21/08/2022 06:00	57,6	0,8	SSO	22/08/2022 06:00	85,9	1,8	SSO	23/08/2022 06:00	206,1	0,6	SSO	24/08/2022 06:00	107,5	1,3	SSO	25/08/2022 06:00	251,9	1,7	SSO
19/08/2022 08:00	13,7	1,8	SSO	20/08/2022 07:00	70,1	1,0	S	21/08/2022 07:00	70,9	0,7	SSO	22/08/2022 07:00	88,5	2,0	SSO	23/08/2022 07:00	181,2	1,3	SSO	24/08/2022 07:00	129,7	1,5	SSO	25/08/2022 07:00	244,6	1,7	SSO
19/08/2022 09:00	23,0	1,7	SSO	20/08/2022 08:00	105,2	1,2	SSO	21/08/2022 08:00	104,0	0,8	SSO	22/08/2022 08:00	88,6	2,3	SSO	23/08/2022 08:00	151,9	1,6	SO	24/08/2022 08:00	143,8	1,5	OSO	25/08/2022 08:00	184,6	1,5	SO
19/08/2022 10:00	28,4	1,7	OSO	20/08/2022 09:00	94,4	1,2	SO	21/08/2022 09:00	97,4	1,3	SSO	22/08/2022 09:00	83,9	1,5	SO	23/08/2022 09:00	124,4	1,8	SSO	24/08/2022 09:00	93,7	1,2	OSO	25/08/2022 09:00	125,6	1,2	SO
19/08/2022 11:00	27,2	1,4	SSE	20/08/2022 10:00	69,8	1,0	O	21/08/2022 10:00	71,6	1,0	ESE	22/08/2022 10:00	58,9	2,0	NNE	23/08/2022 10:00	94,8	1,1	NO	24/08/2022 10:00	68,0	1,1	ONO	25/08/2022 10:00	89,4	1,1	O
19/08/2022 12:00	22,7	1,4	NO	20/08/2022 11:00	53,9	1,1	ONO	21/08/2022 11:00	50,1	1,7	N	22/08/2022 11:00	40,1	3,2	NNE	23/08/2022 11:00	64,1	2,5	N	24/08/2022 11:00	49,7	1,5	NNO	25/08/2022 11:00	66,2	1,9	NNO
19/08/2022 13:00	22,9	2,1	NNO	20/08/2022 12:00	42,8	1,4	NO	21/08/2022 12:00	35,6	2,4	NNE	22/08/2022 12:00	29,8	3,2	NNE	23/08/2022 12:00	47,4	2,6	N	24/08/2022 12:00	41,3	2,0	NNO	25/08/2022 12:00	52,2	2,5	NNO
19/08/2022 14:00	22,3	3,7	NE	20/08/2022 13:00	36,5	1,9	NNO	21/08/2022 13:00	28,3	2,5	NNE	22/08/2022 13:00	23,0	2,9	NNE	23/08/2022 13:00	39,4	2,8	NNO	24/08/2022 13:00	33,6	2,3	NNO	25/08/2022 13:00	43,0	2,7	NNO
19/08/2022 15:00	21,2	2,3	SSO	20/08/2022 14:00	31,2	2,8	SSE	21/08/2022 14:00	23,2	2,8	NNE	22/08/2022 14:00	18,9	2,8	NNE	23/08/2022 14:00	34,2	3,0	NNO	24/08/2022 14:00	28,7	2,2	NNO	25/08/2022 14:00	36,4	2,7	N
19/08/2022 16:00	20,1	1,0	SO	20/08/2022 15:00	28,4	3,8	N	21/08/2022 15:00	19,2	2,9	NNE	22/08/2022 15:00	16,6	3,0	NNE	23/08/2022 15:00	28,9	2,9	NNO	24/08/2022 15:00	24,7	2,1	NNO	25/08/2022 15:00	32,3	2,6	N
19/08/2022 17:00	18,0	1,0	S	20/08/2022 16:00	27,2	3,6	S	21/08/2022 16:00	16,7	2,8	N	22/08/2022 16:00	14,6	3,6	NNE	23/08/2022 16:00	25,1	2,6	NNO	24/08/2022 16:00	21,9	2,4	N	25/08/2022 16:00	28,2	2,6	N
19/08/2022 18:00	18,1	1,3	SO	20/08/2022 17:00	25,6	3,2	S	21/08/2022 17:00	14,8	3,3	NNE	22/08/2022 17:00	12,8	3,7	NNE	23/08/2022 17:00	21,6	2,6	NNO	24/08/2022 17:00	19,0	2,3	NNO	25/08/2022 17:00	25,3	2,5	N
19/08/2022 19:00	17,2	1,1	NE	20/08/2022 18:00	23,1	3,2	N	21/08/2022 18:00	13,3	2,9	NNE	22/08/2022 18:00	13,0	3,7	NNE	23/08/2022 18:00	19,0	2,4	N	24/08/2022 18:00	17,6	2,1	NNO	25/08/2022 18:00	22,6	2,1	N
19/08/2022 20:00	16,3	0,5	SE	20/08/2022 19:00	22,1	2,2	N	21/08/2022 19:00	13,6	1,3	NNE	22/08/2022 19:00	13,5	2,7	NNE	23/08/2022 19:00	18,0	2,1	NNO	24/08/2022 19:00	16,5	2,0	NNO	25/08/2022 19:00	20,4	1,7	N
19/08/2022 21:00	15,4	0,5	ESE	20/08/2022 20:00	22,1	0,8	NNE	21/08/2022 20:00	14,3	0,6	E	22/08/2022 20:00	13,3	2,0	NE	23/08/2022 20:00	16,6	1,3	NNO	24/08/2022 20:00	16,0	1,4	NNO	25/08/2022 20:00	19,5	0,7	NNE
19/08/2022 22:00	13,9	0,5	ENE	20/08/2022 21:00	20,2	0,6	ESE	21/08/2022 21:00	14,7	0,6	ESE	22/08/2022 21:00	14,3	1,1	ENE	23/08/2022 21:00	16,1	0,6	O	24/08/2022 21:00	15,3	0,7	OSO	25/08/2022 21:00	18,4	0,4	SSE
19/08/2022 23:00	13,5	0,5	NE	20/08/2022 22:00	19,2	0,5	SE	21/08/2022 22:00	15,2	0,6	SE	22/08/2022 22:00	15,1	0,8	ESE	23/08/2022 22:00	15,5	0,3	SSO	24/08/2022 22:00	37,4	0,8	S	25/08/2022 22:00	17,1	0,5	SE
				20/08/2022 23:00	17,9	0,4	SSE	21/08/2022 23:00	15,2	0,6	SE	22/08/2022 23:00	15,6	0,6	SE	23/08/2022 23:00	15,2	0,4	OSO	24/08/2022 23:00	230,9	1,1	SSO	25/08/2022 23:00	20,8	0,5	SSE

NH3 = AMMONIACA (µg/m3) - VVG = VELOCITA' DEL VENTO (m/s) - DVG = DIREZIONE DEL VENTO (settore - I DATI SI RIFERISCONO ALL'ORA SOLARE E VERRANNO AGGIORNATI SETTIMANALMENTE OGNI LUNEDI

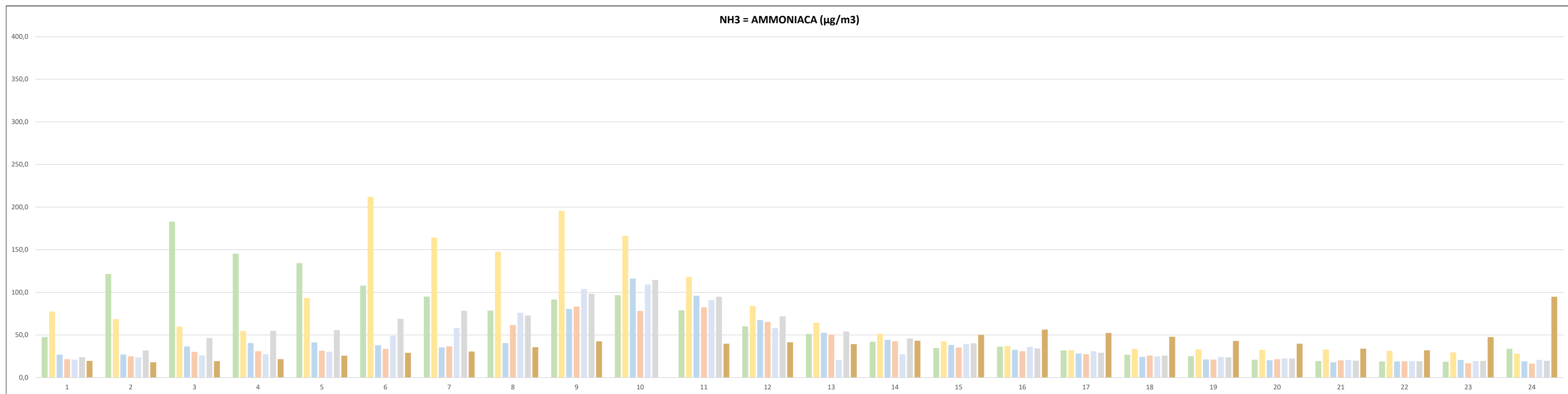


I dati pubblicati e rilevati dalla strumentazione del laboratorio Mobile sono trattati tramite processo di validazione automatica. L'operatore esperto successivamente provvede alla validazione finale a monitoraggio concluso. Perciò tali dati potrebbero subire delle variazioni.

CAMPAGNA DI MONITORAGGIO DELLA QUALITA' DELL'ARIA - LOCALITA' RIPA BIANCA JESI - laboratorio Mobile Arpa Lazio

venerdì 26/08				sabato 27/08				domenica 28/08				lunedì 29/08				martedì 30/08				mercoledì 31/08				giovedì 01/09			
NH3	VVG	DVG		NH3	VVG	DVG		NH3	VVG	DVG		NH3	VVG	DVG		NH3	VVG	DVG		NH3	VVG	DVG		NH3	VVG	DVG	
26/08/2022 00:00	47,7	0,6	S	27/08/2022 00:00	77,4	1,2	SSE	28/08/2022 00:00	27,0	0,8	S	29/08/2022 00:00	21,7	0,9	S	30/08/2022 00:00	21,2	0,6	S	31/08/2022 00:00	24,1	0,6	SSO	01/09/2022 00:00	19,6	0,4	S
26/08/2022 01:00	121,5	1,4	SSO	27/08/2022 01:00	68,7	0,7	SSE	28/08/2022 01:00	27,1	1,0	S	29/08/2022 01:00	24,9	0,9	S	30/08/2022 01:00	23,6	0,4	ESE	31/08/2022 01:00	31,8	0,5	SO	01/09/2022 01:00	18,0	0,4	S
26/08/2022 02:00	183,1	1,4	SSO	27/08/2022 02:00	59,9	0,3	SSE	28/08/2022 02:00	36,5	1,1	S	29/08/2022 02:00	30,2	1,2	S	30/08/2022 02:00	26,0	0,4	ESE	31/08/2022 02:00	46,4	0,7	SSO	01/09/2022 02:00	19,3	0,4	OSO
26/08/2022 03:00	145,5	0,6	S	27/08/2022 03:00	54,7	0,4	S	28/08/2022 03:00	40,5	1,0	S	29/08/2022 03:00	30,9	1,4	S	30/08/2022 03:00	27,3	0,4	SSE	31/08/2022 03:00	54,8	1,0	SSO	01/09/2022 03:00	21,6	0,5	SE
26/08/2022 04:00	134,3	0,6	SSO	27/08/2022 04:00	93,5	0,7	S	28/08/2022 04:00	41,3	0,7	S	29/08/2022 04:00	31,5	1,0	S	30/08/2022 04:00	30,4	0,8	SSO	31/08/2022 04:00	55,7	1,3	SO	01/09/2022 04:00	25,7	0,6	S
26/08/2022 05:00	107,8	1,0	SSO	27/08/2022 05:00	212,1	0,8	SSO	28/08/2022 05:00	38,0	0,5	S	29/08/2022 05:00	33,7	0,6	S	30/08/2022 05:00	49,1	0,9	SSO	31/08/2022 05:00	68,9	0,9	SO	01/09/2022 05:00	29,1	0,6	SSO
26/08/2022 06:00	95,0	1,1	SSO	27/08/2022 06:00	164,1	0,6	S	28/08/2022 06:00	35,4	0,3	SSE	29/08/2022 06:00	36,8	0,6	S	30/08/2022 06:00	58,4	1,0	S	31/08/2022 06:00	78,4	0,5	SO	01/09/2022 06:00	30,6	0,5	SSO
26/08/2022 07:00	78,6	1,4	SSO	27/08/2022 07:00	147,7	0,5	SSO	28/08/2022 07:00	40,5	0,8	S	29/08/2022 07:00	61,6	1,7	SSO	30/08/2022 07:00	76,0	1,1	S	31/08/2022 07:00	72,8	0,7	SSO	01/09/2022 07:00	35,6	0,5	OSO
26/08/2022 08:00	91,6	1,9	SSO	27/08/2022 08:00	195,8	0,6	SO	28/08/2022 08:00	80,5	1,4	SSO	29/08/2022 08:00	83,4	1,7	SSO	30/08/2022 08:00	104,0	1,5	SSO	31/08/2022 08:00	98,3	1,1	OSO	01/09/2022 08:00	42,5	0,8	ESE
26/08/2022 09:00	96,7	1,8	SSO	27/08/2022 09:00	166,4	0,4	SSO	28/08/2022 09:00	116,1	0,6	S	29/08/2022 09:00	78,1	1,5	SSO	30/08/2022 09:00	109,2	1,2	SSO	31/08/2022 09:00	114,6	1,0	OSO	01/09/2022 09:00	\	\	\
26/08/2022 10:00	79,0	1,0	SO	27/08/2022 10:00	118,1	0,6	S	28/08/2022 10:00	96,1	0,9	SE	29/08/2022 10:00	82,3	1,1	SSO	30/08/2022 10:00	90,7	1,1	ONO	31/08/2022 10:00	94,9	1,1	OSO	01/09/2022 10:00	39,8	0,9	ONO
26/08/2022 11:00	60,1	1,1	O	27/08/2022 11:00	84,0	1,0	O	28/08/2022 11:00	67,4	1,1	E	29/08/2022 11:00	65,4	1,3	NO	30/08/2022 11:00	58,2	1,5	N	31/08/2022 11:00	71,9	1,1	SSE	01/09/2022 11:00	41,3	1,1	O
26/08/2022 12:00	51,3	2,7	N	27/08/2022 12:00	64,5	1,7	SE	28/08/2022 12:00	52,5	1,1	S	29/08/2022 12:00	50,5	1,9	ESE	30/08/2022 12:00	20,6	2,5	NE	31/08/2022 12:00	54,1	2,1	NE	01/09/2022 12:00	39,3	1,5	OSO
26/08/2022 13:00	42,1	3,2	S	27/08/2022 13:00	51,4	2,8	N	28/08/2022 13:00	44,4	1,8	NNO	29/08/2022 13:00	42,7	2,5	N	30/08/2022 13:00	27,4	2,8	NE	31/08/2022 13:00	45,9	2,9	NNE	01/09/2022 13:00	43,2	1,3	SO
26/08/2022 14:00	34,7	3,6	S	27/08/2022 14:00	42,4	3,3	N	28/08/2022 14:00	38,3	2,5	ESE	29/08/2022 14:00	35,4	3,4	NNE	30/08/2022 14:00	39,5	3,1	NE	31/08/2022 14:00	40,2	2,8	NNE	01/09/2022 14:00	50,1	0,9	O
26/08/2022 15:00	36,2	3,3	N	27/08/2022 15:00	37,1	2,4	ENE	28/08/2022 15:00	32,6	2,9	N	29/08/2022 15:00	30,9	3,3	N	30/08/2022 15:00	36,1	3,0	NE	31/08/2022 15:00	34,2	2,8	NNE	01/09/2022 15:00	56,3	0,7	ONO
26/08/2022 16:00	32,0	2,8	N	27/08/2022 16:00	32,2	2,1	S	28/08/2022 16:00	28,4	3,1	N	29/08/2022 16:00	27,6	3,2	N	30/08/2022 16:00	30,9	2,4	NNE	31/08/2022 16:00	29,2	2,3	NNE	01/09/2022 16:00	52,4	0,7	O
26/08/2022 17:00	26,9	2,7	SE	27/08/2022 17:00	33,5	1,5	SO	28/08/2022 17:00	24,2	2,2	NNE	29/08/2022 17:00	25,8	2,8	S	30/08/2022 17:00	24,8	2,1	NNE	31/08/2022 17:00	25,9	1,8	SE	01/09/2022 17:00	47,9	0,6	ONO
26/08/2022 18:00	25,1	1,3	N	27/08/2022 18:00	33,0	0,8	O	28/08/2022 18:00	21,3	1,4	SE	29/08/2022 18:00	21,2	2,4	OSO	30/08/2022 18:00	24,2	1,4	NNE	31/08/2022 18:00	23,8	1,1	S	01/09/2022 18:00	43,0	0,7	OSO
26/08/2022 19:00	21,1	0,8	N	27/08/2022 19:00	32,6	1,2	SO	28/08/2022 19:00	20,4	2,3	SO	29/08/2022 19:00	21,5	1,5	SO	30/08/2022 19:00	22,6	0,8	NNE	31/08/2022 19:00	22,3	1,1	SO	01/09/2022 19:00	39,8	0,9	SE
26/08/2022 20:00	19,4	0,4	E	27/08/2022 20:00	33,0	2,1	S	28/08/2022 20:00	18,1	2,9	S	29/08/2022 20:00	20,2	0,8	SSE	30/08/2022 20:00	20,6	0,7	E	31/08/2022 20:00	19,9	0,8	S	01/09/2022 20:00	34,0	0,6	OSO
26/08/2022 21:00	19,0	0,5	ESE	27/08/2022 21:00	31,4	2,1	SSE	28/08/2022 21:00	19,0	1,8	ESE	29/08/2022 21:00	19,1	0,5	SE	30/08/2022 21:00	19,4	0,6	SE	31/08/2022 21:00	19,3	0,6	E	01/09/2022 21:00	32,0	1,1	SO
26/08/2022 22:00	18,6	0,8	S	27/08/2022 22:00	29,6	1,1	ESE	28/08/2022 22:00	20,6	0,8	ESE	29/08/2022 22:00	16,8	0,6	SE	30/08/2022 22:00	19,4	0,5	SSO	31/08/2022 22:00	19,6	0,5	E	01/09/2022 22:00	47,5	1,4	OSO
26/08/2022 23:00	33,9	1,2	SSO	27/08/2022 23:00	28,0	1,1	E	28/08/2022 23:00	19,1	0,9	S	29/08/2022 23:00	16,5	0,6	SSE	30/08/2022 23:00	20,7	0,5	SSO	31/08/2022 23:00	19,7	0,3	SE	01/09/2022 23:00	94,8	1,1	OSO

NH3 = AMMONIACA (µg/m3) - VVG = VELOCITA' DEL VENTO (m/s) - DVG = DIREZIONE DEL VENTO (settore) - I DATI SI RIFERISCONO ALL'ORA SOLARE E VERRANNO AGGIORNATI SETTIMANALMENTE OGNI LUNEDI

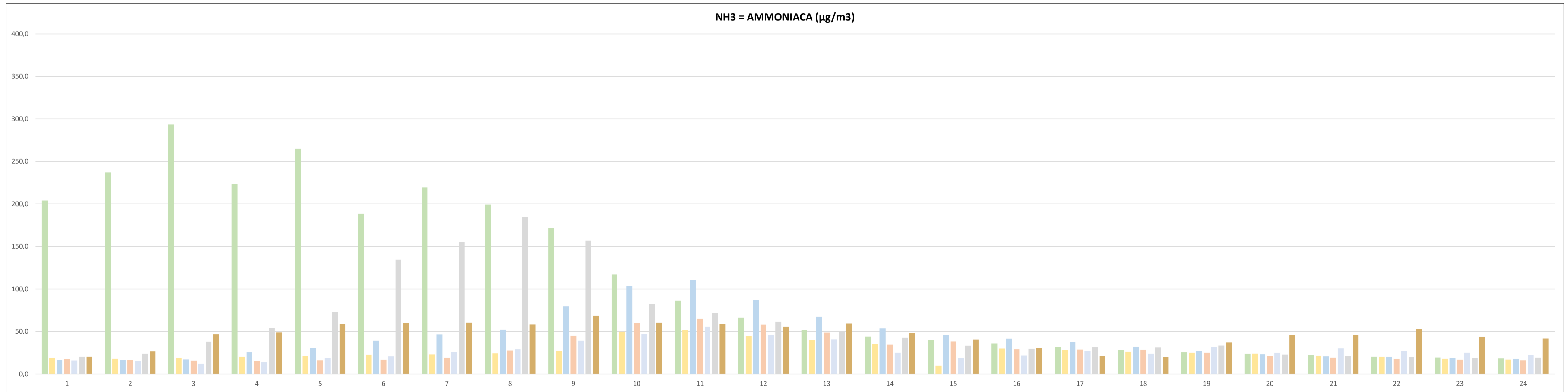


I dati pubblicati e rilevati dalla strumentazione del laboratorio Mobile sono trattati tramite processo di validazione automatica. L'operatore esperto successivamente provvede alla validazione finale a monitoraggio concluso. Perciò tali dati potrebbero subire delle variazioni.

CAMPAGNA DI MONITORAGGIO DELLA QUALITA' DELL'ARIA - LOCALITA' RIPA BIANCA JESI - laboratorio Mobile Arpa Lazio

venerdì 02/09				sabato 03/09				domenica 04/09				lunedì 05/09				martedì 06/09				mercoledì 07/09				giovedì 08/09			
NH3	VVG	DVG		NH3	VVG	DVG		NH3	VVG	DVG		NH3	VVG	DVG		NH3	VVG	DVG		NH3	VVG	DVG		NH3	VVG	DVG	
02/09/2022 00:00	204,1	1,4	OSO	03/09/2022 00:00	18,9	0,5	S	04/09/2022 00:00	16,4	0,4	SE	05/09/2022 00:00	17,6	0,4	S	06/09/2022 00:00	15,8	0,56	SSO	07/09/2022 00:00	20,2	1,05	SSO	08/09/2022 00:00	20,3	0,79	SSO
02/09/2022 01:00	237,3	1,8	OSO	03/09/2022 01:00	18,1	0,8	SO	04/09/2022 01:00	16,0	0,6	S	05/09/2022 01:00	16,5	0,89	SO	06/09/2022 01:00	15,2	0,75	SSO	07/09/2022 01:00	24,0	0,72	SO	08/09/2022 01:00	26,9	0,98	SO
02/09/2022 02:00	293,6	1,8	OSO	03/09/2022 02:00	19,0	0,7	SO	04/09/2022 02:00	17,3	0,9	SSO	05/09/2022 02:00	15,6	0,89	SO	06/09/2022 02:00	12,2	0,76	SO	07/09/2022 02:00	38,1	0,66	SO	08/09/2022 02:00	46,6	0,61	SSO
02/09/2022 03:00	223,7	2,2	OSO	03/09/2022 03:00	20,2	1,2	SO	04/09/2022 03:00	25,4	0,9	SSO	05/09/2022 03:00	15,0	1,15	SO	06/09/2022 03:00	13,8	0,54	SSO	07/09/2022 03:00	54,1	0,65	SO	08/09/2022 03:00	49,0	0,66	SSO
02/09/2022 04:00	264,8	2,3	SO	03/09/2022 04:00	20,9	0,6	SSO	04/09/2022 04:00	30,2	1,5	SO	05/09/2022 04:00	15,9	1,21	SO	06/09/2022 04:00	18,8	0,37	S	07/09/2022 04:00	72,9	0,69	SO	08/09/2022 04:00	58,9	0,72	SSO
02/09/2022 05:00	188,5	2,6	SO	03/09/2022 05:00	22,7	0,5	SSO	04/09/2022 05:00	39,3	0,9	SO	05/09/2022 05:00	16,9	0,68	SSO	06/09/2022 05:00	20,7	0,52	SSO	07/09/2022 05:00	134,5	0,65	SO	08/09/2022 05:00	60,0	0,76	SSO
02/09/2022 06:00	219,5	1,9	OSO	03/09/2022 06:00	23,1	0,5	SSO	04/09/2022 06:00	46,4	1,2	SO	05/09/2022 06:00	19,0	0,54	SSO	06/09/2022 06:00	25,5	0,61	SSO	07/09/2022 06:00	155,0	0,56	SSO	08/09/2022 06:00	60,3	1,08	S
02/09/2022 07:00	199,4	1,2	OSO	03/09/2022 07:00	24,3	0,7	SSO	04/09/2022 07:00	52,3	1,4	SO	05/09/2022 07:00	27,8	0,53	SO	06/09/2022 07:00	29,0	0,86	SSO	07/09/2022 07:00	184,6	0,51	SSO	08/09/2022 07:00	58,4	0,99	S
02/09/2022 08:00	171,3	0,6	O	03/09/2022 08:00	27,3	1,4	SO	04/09/2022 08:00	79,5	1,1	SO	05/09/2022 08:00	44,9	1,23	SO	06/09/2022 08:00	39,3	2,01	SO	07/09/2022 08:00	157,1	0,54	SSO	08/09/2022 08:00	68,6	1,25	S
02/09/2022 09:00	117,3	0,8	O	03/09/2022 09:00	49,8	1,1	SSO	04/09/2022 09:00	103,4	0,9	OSO	05/09/2022 09:00	59,7	1,47	SO	06/09/2022 09:00	46,6	2,14	OSO	07/09/2022 09:00	82,5	0,51	SSO	08/09/2022 09:00	60,3	1,29	SSO
02/09/2022 10:00	86,2	1,0	NO	03/09/2022 10:00	51,7	1,1	SSE	04/09/2022 10:00	110,6	0,7	S	05/09/2022 10:00	64,9	0,88	SSO	06/09/2022 10:00	55,5	0,52	OSO	07/09/2022 10:00	71,7	0,74	SO	08/09/2022 10:00	58,6	2,49	SO
02/09/2022 11:00	66,2	1,7	SE	03/09/2022 11:00	44,6	1,2	SE	04/09/2022 11:00	87,2	0,8	E	05/09/2022 11:00	58,3	1,05	S	06/09/2022 11:00	45,7	0,96	E	07/09/2022 11:00	61,6	0,75	ONO	08/09/2022 11:00	55,4	3,46	SO
02/09/2022 12:00	52,0	1,7	NNE	03/09/2022 12:00	40,0	1,1	SSE	04/09/2022 12:00	67,5	1,0	N	05/09/2022 12:00	48,9	0,95	N	06/09/2022 12:00	40,5	1,14	ENE	07/09/2022 12:00	50,0	1,10	O	08/09/2022 12:00	59,5	3,31	S
02/09/2022 13:00	44,1	1,5	N	03/09/2022 13:00	35,1	0,7	SO	04/09/2022 13:00	53,7	1,8	NNE	05/09/2022 13:00	34,6	1,24	SSO	06/09/2022 13:00	25,1	1,80	NNE	07/09/2022 13:00	42,9	1,28	OSO	08/09/2022 13:00	48,0	2,50	S
02/09/2022 14:00	40,0	2,2	NNE	03/09/2022 14:00	9,9	0,6	NNE	04/09/2022 14:00	45,8	1,8	NE	05/09/2022 14:00	38,4	1,89	NE	06/09/2022 14:00	18,6	2,27	NNE	07/09/2022 14:00	33,5	1,24	SO	08/09/2022 14:00	40,5	2,93	SSO
02/09/2022 15:00	35,8	2,1	NNE	03/09/2022 15:00	30,0	0,8	NNE	04/09/2022 15:00	41,8	2,0	NNE	05/09/2022 15:00	29,0	2,47	NE	06/09/2022 15:00	22,0	2,25	NNE	07/09/2022 15:00	29,7	2,09	SSE	08/09/2022 15:00	30,2	3,08	SO
02/09/2022 16:00	31,6	2,1	NNE	03/09/2022 16:00	28,3	1,1	NE	04/09/2022 16:00	37,7	2,3	NNE	05/09/2022 16:00	28,9	2,92	NE	06/09/2022 16:00	27,3	2,07	NE	07/09/2022 16:00	31,2	3,30	ESE	08/09/2022 16:00	21,2	4,18	OSO
02/09/2022 17:00	28,3	2,3	NNE	03/09/2022 17:00	26,3	1,5	E	04/09/2022 17:00	32,1	2,3	NE	05/09/2022 17:00	28,5	3,08	NE	06/09/2022 17:00	24,0	2,09	ESE	07/09/2022 17:00	31,1	3,06	ESE	08/09/2022 17:00	20,0	2,44	SO
02/09/2022 18:00	25,5	2,2	NE	03/09/2022 18:00	25,1	1,4	SE	04/09/2022 18:00	27,2	1,7	NNE	05/09/2022 18:00	25,0	2,18	NE	06/09/2022 18:00	31,7	2,08	ESE	07/09/2022 18:00	33,6	1,97	SE	08/09/2022 18:00	37,3	1,99	SO
02/09/2022 19:00	23,8	1,6	ENE	03/09/2022 19:00	24,0	1,0	SSE	04/09/2022 19:00	23,2	1,0	NNE	05/09/2022 19:00	21,0	1,09	SSE	06/09/2022 19:00	24,8	1,69	ESE	07/09/2022 19:00	23,1	1,92	ESE	08/09/2022 19:00	45,7	1,29	SSO
02/09/2022 20:00	22,1	1,2	E	03/09/2022 20:00	21,6	1,1	SSE	04/09/2022 20:00	20,7	0,8	ESE	05/09/2022 20:00	19,3	1,28	SE	06/09/2022 20:00	30,2	1,51	E	07/09/2022 20:00	21,1	1,71	SE	08/09/2022 20:00	45,6	1,12	SSE
02/09/2022 21:00	20,4	0,5	S	03/09/2022 21:00	20,2	1,2	SE	04/09/2022 21:00	20,1	0,5	S	05/09/2022 21:00	17,9	1,14	SSE	06/09/2022 21:00	27,1	0,97	E	07/09/2022 21:00	19,9	1,31	SSE	08/09/2022 21:00	53,1	1,22	SSE
02/09/2022 22:00	19,4	0,7	SSE	03/09/2022 22:00	18,1	0,9	S	04/09/2022 22:00	18,8	0,4	S	05/09/2022 22:00	17,1	0,75	S	06/09/2022 22:00	25,1	0,65	E	07/09/2022 22:00	18,8	0,96	S	08/09/2022 22:00	43,7	0,89	SSE
02/09/2022 23:00	18,5	0,7	SSE	03/09/2022 23:00	17,2	0,6	SSE	04/09/2022 23:00	17,9	0,3	S	05/09/2022 23:00	15,9	0,48	S	06/09/2022 23:00	22,4	0,69	ESE	07/09/2022 23:00	19,3	0,65	SSO	08/09/2022 23:00	41,9	1,04	SSO

NH3 = AMMONIACA (µg/m3) - VVG = VELOCITA' DEL VENTO (m/s) - DVG = DIREZIONE DEL VENTO (settore) - I DATI SI RIFERISCONO ALL'ORA SOLARE E VERRANNO AGGIORNATI SETTIMANALMENTE OGNI LUNEDI

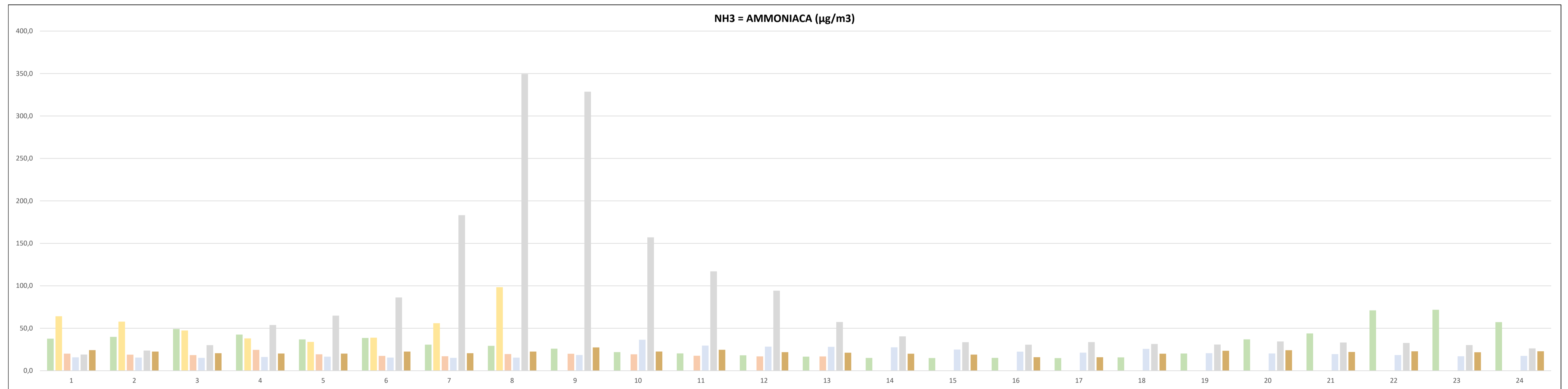


I dati pubblicati e rilevati dalla strumentazione del laboratorio Mobile sono trattati tramite processo di validazione automatica. L'operatore esperto successivamente provvede alla validazione finale a monitoraggio concluso. Perciò tali dati potrebbero subire delle variazioni.

CAMPAGNA DI MONITORAGGIO DELLA QUALITA' DELL'ARIA - LOCALITA' RIPA BIANCA JESI - laboratorio Mobile Arpa Lazio

venerdì 09/09				sabato 10/09				domenica 11/09				lunedì 12/09				martedì 13/09				mercoledì 14/09				giovedì 15/09			
NH3	VVG	DVG		NH3	VVG	DVG		NH3	VVG	DVG		NH3	VVG	DVG		NH3	VVG	DVG		NH3	VVG	DVG		NH3	VVG	DVG	
09/09/2022 00:00	37,8	0,9	SSE	10/09/2022 00:00	64,1	0,6	SSO	11/09/2022 00:00	-	-	-	12/09/2022 00:00	-	-	-	13/09/2022 00:00	15,8	0,9	SSO	14/09/2022 00:00	19,0	0,7	SSO	15/09/2022 00:00	24,3	3,5	SO
09/09/2022 01:00	39,9	0,6	S	10/09/2022 01:00	57,8	0,7	S	11/09/2022 01:00	-	-	-	12/09/2022 01:00	-	-	-	13/09/2022 01:00	15,5	1,2	SO	14/09/2022 01:00	23,7	0,6	SO	15/09/2022 01:00	22,6	3,3	SO
09/09/2022 02:00	49,2	0,6	S	10/09/2022 02:00	47,4	0,8	S	11/09/2022 02:00	-	-	-	12/09/2022 02:00	-	-	-	13/09/2022 02:00	15,1	1,1	SSO	14/09/2022 02:00	30,1	0,8	SO	15/09/2022 02:00	20,7	1,7	SO
09/09/2022 03:00	42,6	0,7	S	10/09/2022 03:00	38,0	0,7	S	11/09/2022 03:00	-	-	-	12/09/2022 03:00	-	-	-	13/09/2022 03:00	16,2	1,1	SSO	14/09/2022 03:00	53,8	0,8	SO	15/09/2022 03:00	20,3	3,7	OSO
09/09/2022 04:00	36,9	1,2	SSO	10/09/2022 04:00	34,0	0,6	S	11/09/2022 04:00	-	-	-	12/09/2022 04:00	-	-	-	13/09/2022 04:00	16,5	0,8	SSO	14/09/2022 04:00	64,9	0,6	SSO	15/09/2022 04:00	20,2	3,1	OSO
09/09/2022 05:00	38,6	1,9	SSO	10/09/2022 05:00	38,9	0,7	S	11/09/2022 05:00	-	-	-	12/09/2022 05:00	-	-	-	13/09/2022 05:00	15,5	0,7	SO	14/09/2022 05:00	86,3	0,7	SO	15/09/2022 05:00	22,5	4,7	SO
09/09/2022 06:00	30,7	1,4	SE	10/09/2022 06:00	56,0	0,6	S	11/09/2022 06:00	-	-	-	12/09/2022 06:00	-	-	-	13/09/2022 06:00	15,2	0,5	SSO	14/09/2022 06:00	183,2	0,7	OSO	15/09/2022 06:00	20,6	4,3	SO
09/09/2022 07:00	29,3	0,9	SSE	10/09/2022 07:00	98,4	0,6	SSO	11/09/2022 07:00	-	-	-	12/09/2022 07:00	-	-	-	13/09/2022 07:00	15,4	0,6	SSO	14/09/2022 07:00	349,4	0,6	SO	15/09/2022 07:00	22,5	2,1	S
09/09/2022 08:00	25,9	0,4	SSE	10/09/2022 08:00	-	-	-	11/09/2022 08:00	-	-	-	12/09/2022 08:00	-	-	-	13/09/2022 08:00	18,5	1,0	SO	14/09/2022 08:00	328,5	0,6	SO	15/09/2022 08:00	27,4	1,2	SE
09/09/2022 09:00	21,9	1,0	ESE	10/09/2022 09:00	-	-	-	11/09/2022 09:00	-	-	-	12/09/2022 09:00	-	-	-	13/09/2022 09:00	36,5	1,1	OSO	14/09/2022 09:00	157,1	0,5	ONO	15/09/2022 09:00	22,6	1,1	S
09/09/2022 10:00	20,4	0,9	SE	10/09/2022 10:00	-	-	-	11/09/2022 10:00	-	-	-	12/09/2022 10:00	-	-	-	13/09/2022 10:00	29,6	0,7	OSO	14/09/2022 10:00	117,0	0,5	NNO	15/09/2022 10:00	24,7	1,4	SO
09/09/2022 11:00	18,2	1,8	SSO	10/09/2022 11:00	-	-	-	11/09/2022 11:00	-	-	-	12/09/2022 11:00	20,1	1,1	SO	13/09/2022 11:00	28,4	0,7	O	14/09/2022 11:00	94,3	0,9	N	15/09/2022 11:00	21,9	1,3	OSO
09/09/2022 12:00	16,6	2,6	OSO	10/09/2022 12:00	-	-	-	11/09/2022 12:00	-	-	-	12/09/2022 12:00	18,9	1,2	SSO	13/09/2022 12:00	28,1	0,9	ONO	14/09/2022 12:00	57,3	1,2	NE	15/09/2022 12:00	21,2	1,8	SO
09/09/2022 13:00	15,0	2,6	OSO	10/09/2022 13:00	-	-	-	11/09/2022 13:00	-	-	-	12/09/2022 13:00	18,4	1,2	S	13/09/2022 13:00	27,5	2,1	NE	14/09/2022 13:00	40,5	2,4	O	15/09/2022 13:00	20,1	2,2	SO
09/09/2022 14:00	14,9	3,2	OSO	10/09/2022 14:00	-	-	-	11/09/2022 14:00	-	-	-	12/09/2022 14:00	24,6	1,9	NNE	13/09/2022 14:00	24,9	2,6	NNE	14/09/2022 14:00	33,6	3,6	OSO	15/09/2022 14:00	19,0	4,3	SO
09/09/2022 15:00	15,1	2,8	OSO	10/09/2022 15:00	-	-	-	11/09/2022 15:00	-	-	-	12/09/2022 15:00	19,3	2,6	NE	13/09/2022 15:00	22,5	2,5	NNE	14/09/2022 15:00	30,7	3,8	OSO	15/09/2022 15:00	16,0	6,0	SO
09/09/2022 16:00	14,9	3,3	OSO	10/09/2022 16:00	-	-	-	11/09/2022 16:00	-	-	-	12/09/2022 16:00	17,5	3,5	ENE	13/09/2022 16:00	21,3	2,2	NNE	14/09/2022 16:00	33,7	2,7	OSO	15/09/2022 16:00	15,9	5,9	SO
09/09/2022 17:00	15,7	5,0	OSO	10/09/2022 17:00	-	-	-	11/09/2022 17:00	-	-	-	12/09/2022 17:00	17,1	3,5	E	13/09/2022 17:00	25,8	2,0	NE	14/09/2022 17:00	31,5	1,4	SO	15/09/2022 17:00	20,1	5,2	SO
09/09/2022 18:00	20,3	5,1	OSO	10/09/2022 18:00	-	-	-	11/09/2022 18:00	-	-	-	12/09/2022 18:00	19,6	3,1	ESE	13/09/2022 18:00	20,6	2,2	E	14/09/2022 18:00	30,9	0,7	SO	15/09/2022 18:00	23,5	5,4	SO
09/09/2022 19:00	36,9	3,7	OSO	10/09/2022 19:00	-	-	-	11/09/2022 19:00	-	-	-	12/09/2022 19:00	20,0	2,3	ESE	13/09/2022 19:00	20,3	2,1	ESE	14/09/2022 19:00	34,4	1,0	SSO	15/09/2022 19:00	24,2	4,3	SO
09/09/2022 20:00	43,9	2,2	SO	10/09/2022 20:00	-	-	-	11/09/2022 20:00	-	-	-	12/09/2022 20:00	19,3	1,6	E	13/09/2022 20:00	19,6	1,3	SE	14/09/2022 20:00	33,2	1,0	SSO	15/09/2022 20:00	22,1	3,6	SO
09/09/2022 21:00	71,1	1,8	SO	10/09/2022 21:00	-	-	-	11/09/2022 21:00	-	-	-	12/09/2022 21:00	17,7	0,4	S	13/09/2022 21:00	18,5	1,1	SE	14/09/2022 21:00	32,7	0,9	SSO	15/09/2022 21:00	22,8	3,2	SO
09/09/2022 22:00	71,8	1,2	SSO	10/09/2022 22:00	-	-	-	11/09/2022 22:00	-	-	-	12/09/2022 22:00	16,9	0,7	S	13/09/2022 22:00	17,0	0,9	S	14/09/2022 22:00	30,2	1,9	SSO	15/09/2022 22:00	21,7	2,3	SSO
09/09/2022 23:00	57,2	1,1	SSO	10/09/2022 23:00	-	-	-	11/09/2022 23:00	-	-	-	12/09/2022 23:00	16,8	0,6	S	13/09/2022 23:00	17,5	0,7	SSO	14/09/2022 23:00	26,3	2,8	SSO	15/09/2022 23:00	22,9	1,8	SSO

NH3 = AMMONIACA (µg/m3) - VVG = VELOCITA' DEL VENTO (m/s) - DVG = DIREZIONE DEL VENTO (settore) - I DATI SI RIFERISCONO ALL'ORA SOLARE E VERRANNO AGGIORNATI SETTIMANALMENTE OGNI LUNEDI

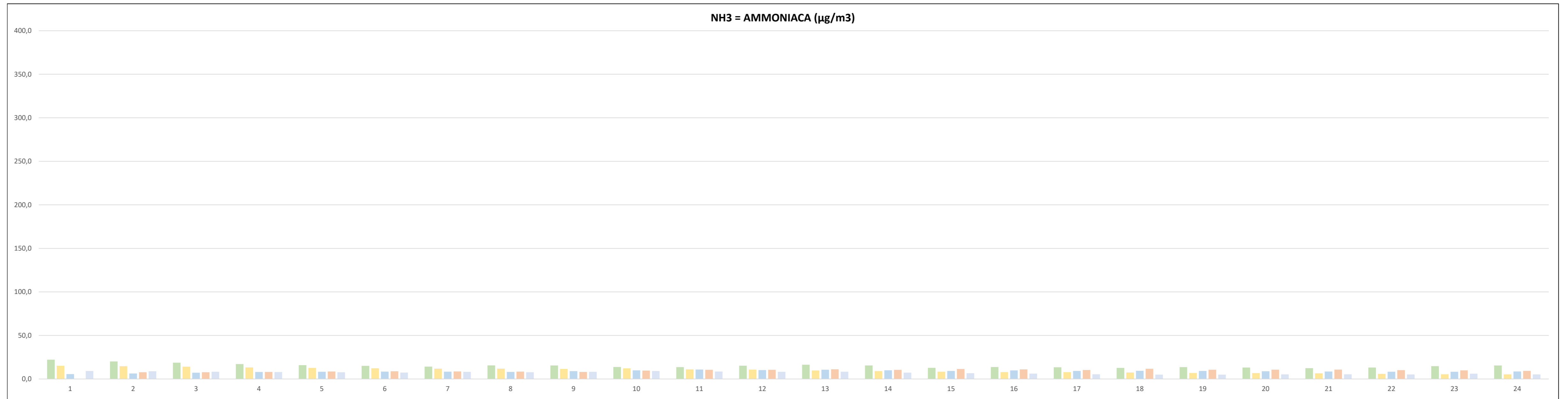


I dati pubblicati e rilevati dalla strumentazione del laboratorio Mobile sono trattati tramite processo di validazione automatica. L'operatore esperto successivamente provvede alla validazione finale a monitoraggio concluso. Perciò tali dati potrebbero subire delle variazioni.

CAMPAGNA DI MONITORAGGIO DELLA QUALITA' DELL'ARIA - LOCALITA' RIPA BIANCA JESI - laboratorio Mobile Arpa Lazio

venerdì 16/09				sabato 17/09				domenica 18/09				lunedì 19/09				martedì 20/09			
NH3	VVG	DVG		NH3	VVG	DVG		NH3	VVG	DVG		NH3	VVG	DVG		NH3	VVG	DVG	
16/09/2022 00:00	22,1	2,1	SSO	17/09/2022 00:00	15,1	3,1	SO	18/09/2022 00:00	5,6	2,5	SO	19/09/2022 00:00				20/09/2022 00:00	9,1	0,8	SO
16/09/2022 01:00	20,1	2,8	SSE	17/09/2022 01:00	14,7	2,1	SO	18/09/2022 01:00	6,3	1,8	SO	19/09/2022 01:00	7,7	0,8	SO	20/09/2022 01:00	8,8	1,0	SO
16/09/2022 02:00	18,7	2,9	S	17/09/2022 02:00	14,1	2,4	SO	18/09/2022 02:00	7,2	0,9	SSO	19/09/2022 02:00	7,7	0,9	SO	20/09/2022 02:00	8,3	1,0	SO
16/09/2022 03:00	17,1	2,4	SSO	17/09/2022 03:00	13,2	1,9	SSO	18/09/2022 03:00	8,0	1,0	SO	19/09/2022 03:00	8,1	1,1	SO	20/09/2022 03:00	7,9	1,0	SO
16/09/2022 04:00	15,9	1,6	SSO	17/09/2022 04:00	12,7	0,8	SE	18/09/2022 04:00	8,3	1,1	SO	19/09/2022 04:00	8,6	1,0	SSO	20/09/2022 04:00	7,7	1,0	SSO
16/09/2022 05:00	15,0	1,3	SO	17/09/2022 05:00	12,2	0,7	SSO	18/09/2022 05:00	8,4	1,7	SO	19/09/2022 05:00	8,9	0,9	S	20/09/2022 05:00	7,3	0,8	SSO
16/09/2022 06:00	14,2	0,6	SO	17/09/2022 06:00	11,9	1,0	SSO	18/09/2022 06:00	8,4	1,7	SO	19/09/2022 06:00	8,7	1,1	S	20/09/2022 06:00	8,1	1,1	SO
16/09/2022 07:00	15,6	0,7	SSO	17/09/2022 07:00	11,8	1,0	SSO	18/09/2022 07:00	8,1	2,0	SO	19/09/2022 07:00	8,4	1,4	S	20/09/2022 07:00	7,7	1,5	SO
16/09/2022 08:00	15,5	0,8	SSE	17/09/2022 08:00	11,5	1,0	SSO	18/09/2022 08:00	9,0	2,4	SO	19/09/2022 08:00	8,1	2,9	SO	20/09/2022 08:00	8,2	1,0	SSO
16/09/2022 09:00	13,8	1,2	SSE	17/09/2022 09:00	12,2	0,9	OSO	18/09/2022 09:00	9,9	2,0	SO	19/09/2022 09:00	9,7	3,0	SO	20/09/2022 09:00	9,1	1,6	SO
16/09/2022 10:00	13,6	2,0	SSO	17/09/2022 10:00	11,0	0,7	O	18/09/2022 10:00	10,8	1,9	SO	19/09/2022 10:00	10,5	2,5	OSO	20/09/2022 10:00	8,6	1,9	OSO
16/09/2022 11:00	15,2	3,6	SO	17/09/2022 11:00	10,7	1,8	OSO	18/09/2022 11:00	10,2	1,5	OSO	19/09/2022 11:00	10,5	1,9	O	20/09/2022 11:00	8,2	1,5	SSO
16/09/2022 12:00	16,3	4,2	SO	17/09/2022 12:00	9,8	2,3	ONO	18/09/2022 12:00	10,6	0,9	ONO	19/09/2022 12:00	11,1	1,8	O	20/09/2022 12:00	8,3	1,8	ESE
16/09/2022 13:00	15,5	4,3	OSO	17/09/2022 13:00	9,1	3,0	NO	18/09/2022 13:00	10,0	0,8	NO	19/09/2022 13:00	10,5	1,4	O	20/09/2022 13:00	7,3	2,2	ESE
16/09/2022 14:00	12,8	4,3	OSO	17/09/2022 14:00	8,4	4,0	NNO	18/09/2022 14:00	9,2	0,8	ONO	19/09/2022 14:00	11,5	2,0	ESE	20/09/2022 14:00	6,6	2,8	E
16/09/2022 15:00	13,7	4,1	SO	17/09/2022 15:00	7,9	4,3	SO	18/09/2022 15:00	9,8	1,6	ESE	19/09/2022 15:00	11,0	1,1	NNE	20/09/2022 15:00	6,1	2,6	E
16/09/2022 16:00	13,4	3,8	SO	17/09/2022 16:00	7,8	3,1	NNE	18/09/2022 16:00	9,2	2,8	ENE	19/09/2022 16:00	10,3	0,7	SO	20/09/2022 16:00	5,4	2,7	E
16/09/2022 17:00	12,7	4,2	SO	17/09/2022 17:00	7,4	1,9	N	18/09/2022 17:00	9,4	2,2	ESE	19/09/2022 17:00	11,7	0,7	SO	20/09/2022 17:00	5,0	2,7	E
16/09/2022 18:00	13,6	5,0	SO	17/09/2022 18:00	6,9	1,1	NNO	18/09/2022 18:00	9,2	1,7	SE	19/09/2022 18:00	10,6	1,6	SO	20/09/2022 18:00	5,0	2,3	E
16/09/2022 19:00	13,1	3,8	SO	17/09/2022 19:00	6,8	0,4	ONO	18/09/2022 19:00	8,9	1,6	SE	19/09/2022 19:00	10,7	2,0	SO	20/09/2022 19:00	5,2	1,4	ESE
16/09/2022 20:00	12,4	2,8	SO	17/09/2022 20:00	6,5	0,5	O	18/09/2022 20:00	8,5	1,5	SSE	19/09/2022 20:00	10,8	0,9	S	20/09/2022 20:00	5,3	1,1	ESE
16/09/2022 21:00	13,1	2,2	SO	17/09/2022 21:00	5,8	1,1	SO	18/09/2022 21:00	8,3	1,8	SSE	19/09/2022 21:00	10,2	0,5	S	20/09/2022 21:00	5,2	0,7	S
16/09/2022 22:00	14,7	4,5	SO	17/09/2022 22:00	5,4	1,7	SO	18/09/2022 22:00	8,3	1,2	SSO	19/09/2022 22:00	9,9	0,4	S	20/09/2022 22:00	6,1	0,7	S
16/09/2022 23:00	15,5	4,4	SO	17/09/2022 23:00	5,3	2,5	SO	18/09/2022 23:00	8,6	1,0	SO	19/09/2022 23:00	9,3	0,7	SSO	20/09/2022 23:00	5,2	0,8	SSO

NH3 = AMMONIACA (µg/m3) - VVG = VELOCITA' DEL VENTO (m/s) - DVG = DIREZIONE DEL VENTO (settore) - I DATI SI RIFERISCONO ALL'ORA SOLARE E VERRANNO AGGIORNATI SETTIMANALMENTE OGNI LUNEDI



I dati pubblicati e rilevati dalla strumentazione del laboratorio Mobile sono trattati tramite processo di validazione automatica. L'operatore esperto successivamente provvede alla validazione finale a monitoraggio concluso. Perciò tali dati potrebbero subire delle variazioni.