



app di ARPA Marche

Si chiama «ARPAM», la app di ARPA Marche (Agenzia Regionale per la Protezione Ambientale delle Marche), che consente la consultazione dei dati ambientali in tempo reale.

Uno strumento immediato suddiviso per tematiche ambientali in continua evoluzione.

Obiettivo: diffondere i dati sulla qualità delle acque di balneazione, quelli provenienti dalle centraline di monitoraggio della qualità dell'aria, il bollettino settimanale del monitoraggio aerobiologico, il catasto RF e dei rifiuti, uno sviluppo progressivo finalizzato al consentire l'immediata consultazione delle banche dati ambientali relative alla Regione Marche.


Al primo step (balneazione e meteo) seguiranno ulteriori sistematiche implementazioni per ogni matrice ambientale



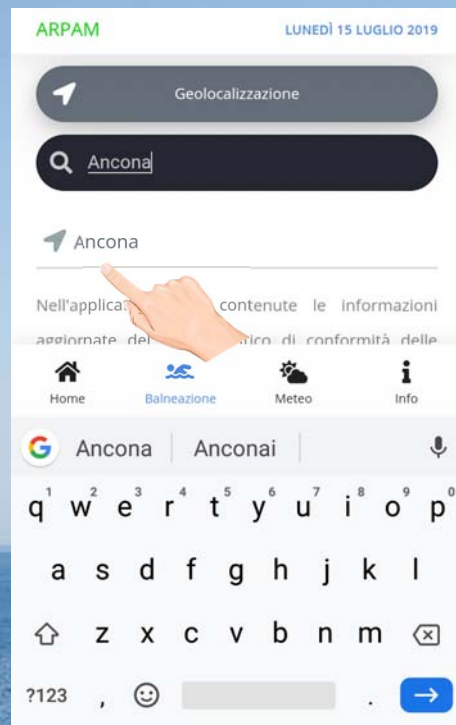
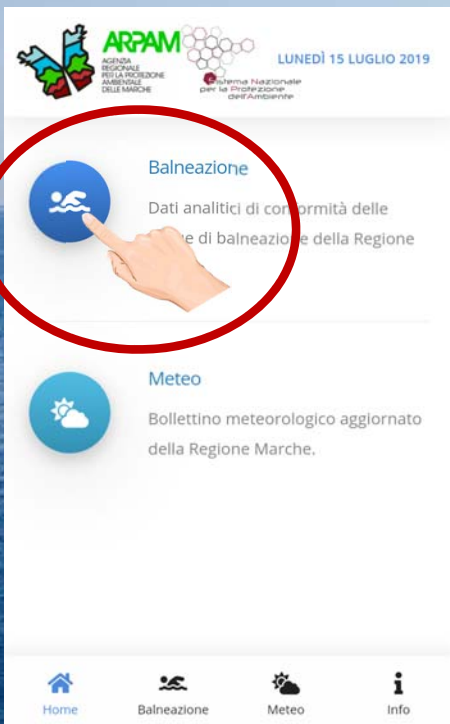
«ARPAM» è installabile sia da Google play store che da Apple store ed è orientata ai dispositivi mobili, cellulari e tablet con sistemi operativi Android e iOS



app di ARPA Marche

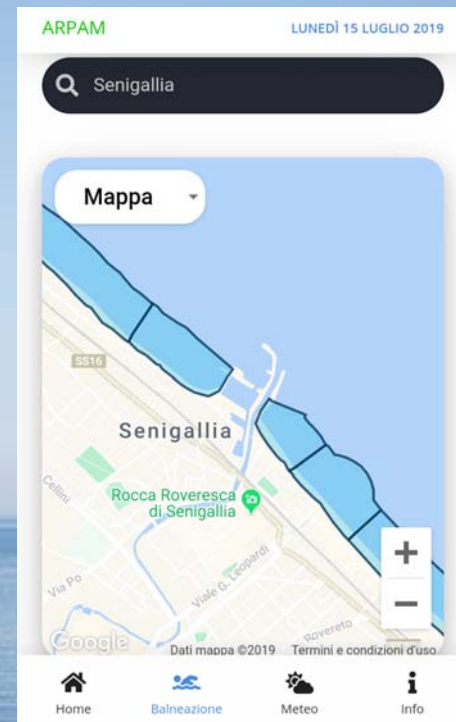


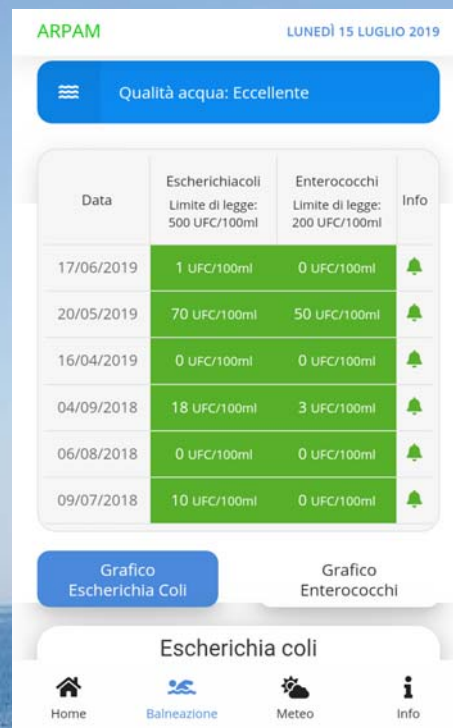
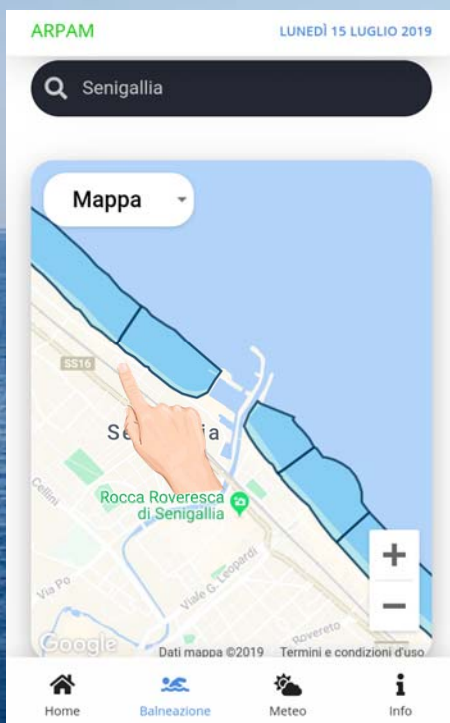
Attualmente «ARPAM» è popolata dalla «balneazione» e dal «meteo», a breve potranno essere visualizzati i dati relativi alle centraline di monitoraggio della qualità dell'aria



In alternativa, se ci si trova in spiaggia, è possibile attivare la localizzazione per la visualizzazione immediata dello stato di qualità delle acque in cui si staziona

È possibile individuare la stazione di campionamento in maniera manuale digitando il nome del Comune



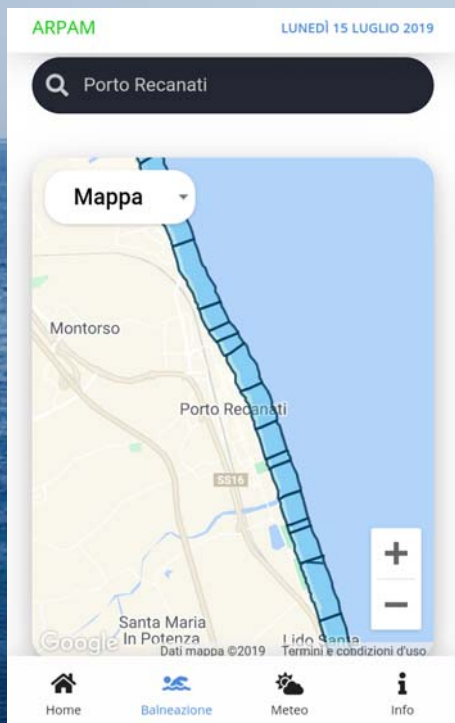


I dati dei campionamenti sono poi riportati nel grafico visualizzabile sotto la tabella



Una volta individuata la stazione di prelievo, sarà possibile visualizzare gli ultimi sei campionamenti con i relativi risultati

È possibile visualizzare tabella e relativo grafico alternativamente dei parametri Enterococchi e Escherichia Coli

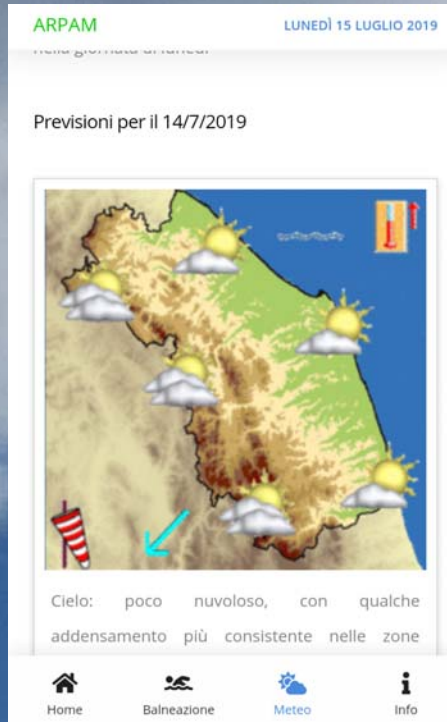
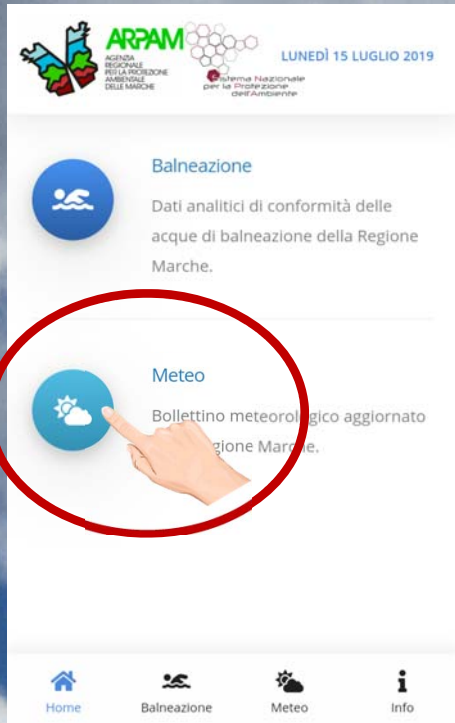


L'eventuale non conformità rilevata nel campionamento, viene evidenziata nella app con il colore rosso

Il dato non conforme viene poi conseguentemente visualizzato nel grafico dove è possibile valutare oltre allo storico dei campionamenti anche i limiti di legge applicati



L'applicativo informa sullo stato di qualità delle acque di balneazione nel giorno del campionamento e non indica la presenza di eventuali divieti di balneazione che, in caso di eventuali non conformità, sono disposti tramite ordinanza sindacale



Il «meteo» è la
proposizione dei bollettini
previsionali redatti dal
Servizio Protezione Civile e
Sicurezza della Regione
Marche

dalle «info» è possibile accedere
alle indicazioni relative alla
struttura di ARPA Marche e dei
suoi dipartimenti provinciali è
inoltre possibile consultare il sito
web e spedire mail e PEC

